

Forslag til prioritering af Forskønnelses projekter

Marts 2018



Landsbyerne	Anslået økonomi	Centerbyplan	Borgerønske	Herning Kommune	2017	2018	2019	2020
Pulje til landsbyerne						0,5	0,5	
Forslag til økonomi landsbyerne						0,5	0,5	

Forskønnelsespuljen og Herning Kommunes landsbyer

Mange landsbyer har en udviklingsplan der bl.a. indeholder ønsker til forskønnende tiltag i byen. Mange af planerne er fra 2008-2010, og Herning Kommune vil derfor bede landsbyerne tage udgangspunkt i udviklingsplanen, og se på om de projekter, der er foreslået i udviklingsplanen stadig er aktuelle. Nogle projekter kan være realiseret, andre er måske ikke aktuelle mere, og der kan være kommet nye ideer til projekter.

Derfor bedes de landsbyer der har en udviklingsplan, der vil ansøge puljen om midler til projekter, revidere oversigtskortet over byen og udpege de ønskede projekter.

De landsbyer som ikke har en udviklingsplan skal overveje om der er steder i byen de kunne ønske sig Forskønnelsesprojekter.

Der afleveres et oversigtskort med projekt eller projekter med lidt beskrivende tekst og eventuelle inspirations fotos. Herning Kommune kan være behjælpelige med kort.

I ansøgningen skal der redegøres for det lokale medejerskab samt medfinansiering.

Der er følgende kriterier for projekter til Forskønnelsespuljen:

- Nye ophold og mødesteder i byens rum.
- Forskønnelse af ankomsten til byen.
- Forbedring af centrale byrum med aktiviteter og ophold.
- Kunst og udsmykning, f.eks. gavlmalier, udsmykning af bygninger, skulpturer mm.
- Belysning på særlige steder. (F.eks. et torv, ønskes særlig belyst, så byrummet skiller sig ud)
- Forskønnelse efter nedrivning.



Kunst og udsmykning

Belysning

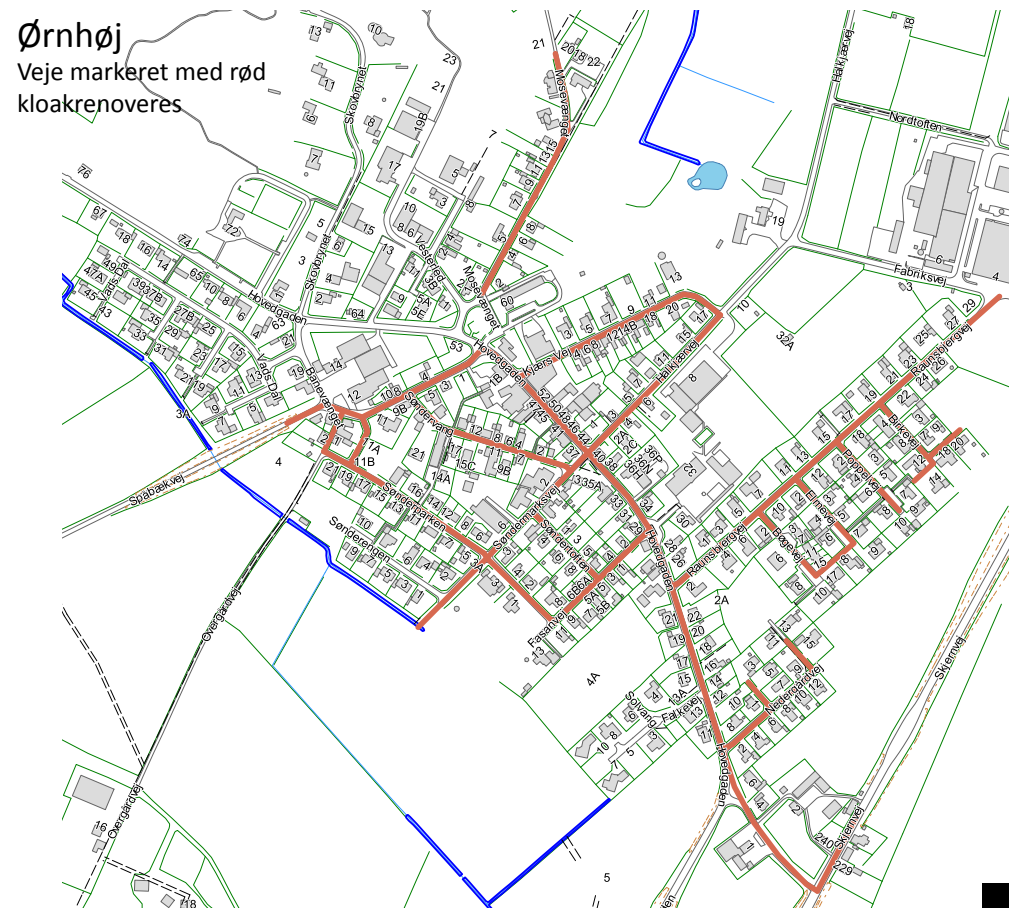


Ophold - byrum

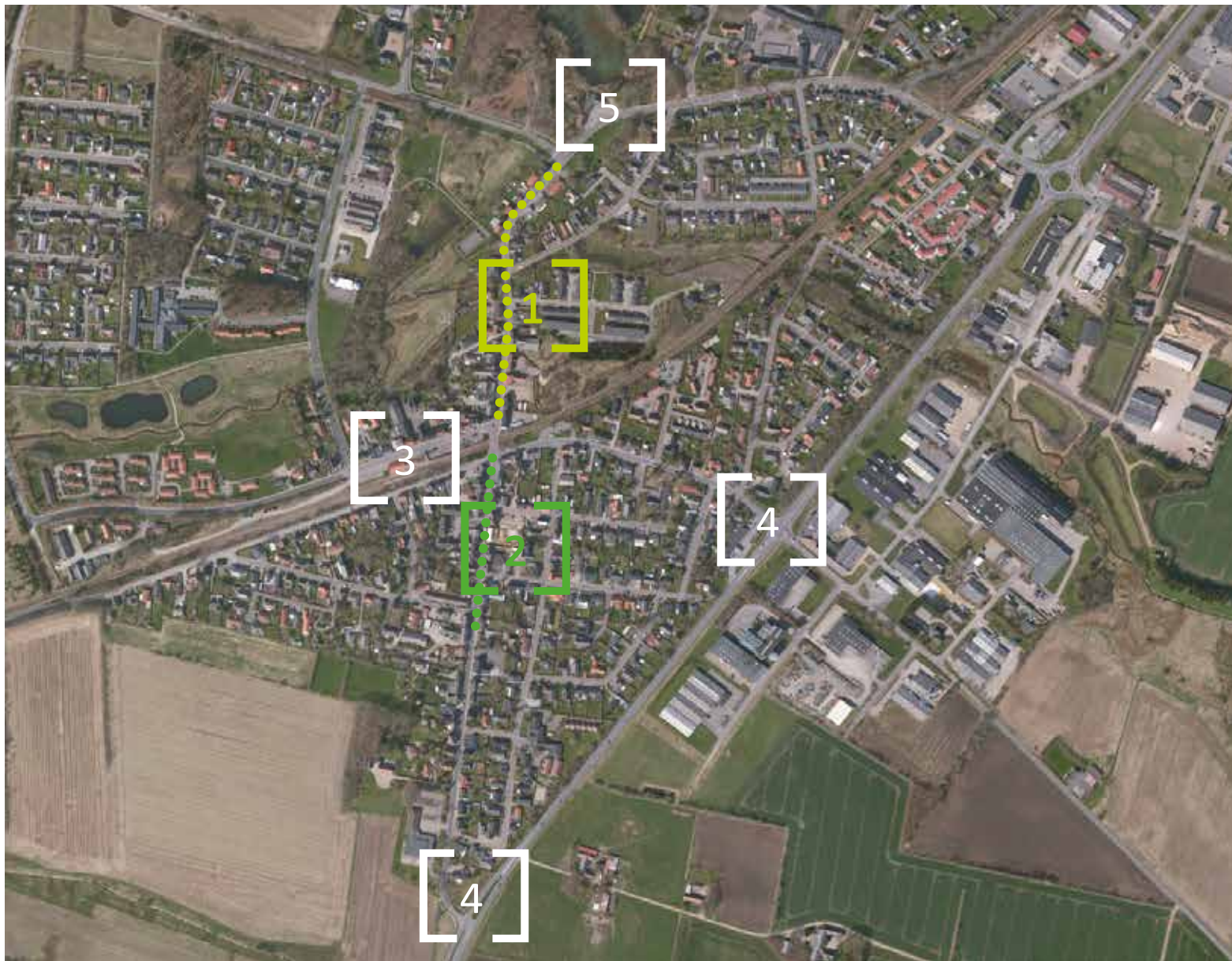


Ankomsten

Haderup	Anslået økonomi	Centerby-plan	Borger ønske	Herning Kommune	2017	2018	2019	2020
Forskønnelse af de centrale byrum i Haderup, projekter inden en områdefornyelse i 2022	0,35		x	x			0,35	
Forslag til økonomi Haderup							0,35	
Ørnhøj	Anslået økonomi	Centerby-plan	Borger ønske	Herning Kommune	2017	2018	2019	2020
Forskønnelse af de centrale byrum i Ørnhøj i forbindelse med kloakrenovering. Projekter udvikles i samarbejde med borgerne.	0,35		x	x			0,35	
Forslag til økonomi Ørnhøj							0,35	



Kibæk



Kibæk		Anslået økonomi	Centerby-plan	Borgerønske	Herning Kommune	2017	2018	2019	2020
1	Forskønnelse af Brogade, Møllevænget og Møllegaardsvej. Herning Vand kloakrenoverer på strækningerne og Herning Kommunes vejafdeling har afsat midler til vejbelægning og fortove. Der foreslås forskønnelse af primært Brogade og Møllevænget med plantebede med træer på udvalgte steder. Der er en muret transformatorstation i Brogade. Kunne denne indtænkes som kunstnerisk udsmykning og særligt sted i byens rum. Projektet skal ses i sammenhæng med projektet i Nr. Bredgade.	0,25	x	x	x		0,25		
2	Forskønnelse af Nr. Bredgade (gågaden), gentænkning af bygaden med fokus på omdannelse til en gade, der primært er boliggade med enkelte butikker. Projektet skal ses i sammenhæng med projektet i Brogade.	0,25	x	x	x		0,25		
3	Forskønnelse af Stationspladsen og Jernbanegade. Byrummet skal kunne bruges til både parkering i hverdagene og til midlertidige aktiviteter, som markedsplads og udstillinger.	0,5	x	x	x		0,5		
4	Markere byen langs Vardevej, uddynding af beplantning langs vejen, markere ankomsten ved Solbakken og Østergade	0,15	x						
5	Markering af møllen med f.eks. belysning, vejtræer langs vejen på området overfor møllen	0,15			x				
Forslag til økonomi Kibæk							1,0		

I Kibæk er der afholdt indledende møde i februar 2017 med henblik på at drøfte byens forskønnelsesønsker. Byplanudvalget besluttede på møde den 19. juni 2017 at der skal ansøges om statslige midler til en områdefornyelse i Kibæk og Haderup. Pt. afventes statens udmelding forud for evt. igangsætning af områdefornyelse.

Forvaltningen anbefaler, at der afsættes forskønnelsesmidler som kan følge Herning Vands kloakreovering. Herning Vand er i gang i Brogade og senere i Møllevænget og Møllesgårdsvej. Projektet i Brogade anbefales at indgå i en sammenhæng med Nr. Bredgade (gågaden). Forvaltningen anbefaler ligeledes et projekt på stationspladsen og Jernbanegade. Dette projekt kan senere indgå i en områdefornyelse sammen med eventuelle projekter i den grønne kile centralt i byen. I et evt. projekt for Stationspladsen kan der opnås et fælles projekt med Forskønnelsespuljen og områdefornyelsen, i stil med projektet ved Sunds Skole og Multicenter.

Forvaltningen anbefaler, at der i forbindelse med projektet i Brogade ses på om der kan laves et kunstnerisk nedslag på den murede transformatorstation, så stedet bliver noget særligt for byen.

Sdr. Felding



	Sdr. Felding	Anslået økonomi	Centerby-plan	Borger ønske	Herning Kommune	2017	2018	2019	2020
6	Forskønnelse af rundkørsel Vardevej / Skjernvej	0,15	x	x	x				
7	Markering af Dagmar Bio i byrummet. Ny belysningsmast med effektbelysning, rød løber/asfalt der byder velkommen. Forskønnelse af p-plads. Tæt ved Dagmar Bio er et transformatortårn, som måske kan indtænkes som kunstnerisk udsmykning i byens rum.	0,3		x	x	0,3			
8	Forskønnelse af midtbyen med markering af byrummet ved pladsen Bredgade/Søndergade med f.eks. markering af byrummet med en særlig belysning. Markering af overgangen mellem den nye Brugs og p-pladsen ved åen. (skal ses i sammenhæng med projektet ved Dagmar Bio). Begrønning af de centrale veje i Sdr. Feldings midtby.	0,6	x	x	x	0,6			
9	Markere/forskønne ankomsten til byen ved Vardevej/Søndergade og Vardevej/Torvegade(kirken)	0,15	x	x					
10	Forskønnelse af arealet ved åen syd for Brugens p-plads, trappeanlæg med siddepladser, plads til scene/overdækning, legeplads og ophold. Området er byens centrale rum med adgang til åen.	0,196	x	x	x	0,196			
	Forslag til økonomi Sdr. Felding					1,096			

Der er afholdt indledende møde med byvandring i Sdr. Felding i maj 2017, og i januar 2018 har der været et opfølgende møde omkring byens ønsker. Byens højeste prioritet er arealet ved åen, som er byens mødested. Arealet er ejet af Brugsen, men der er lavet skriftlig aftale med borgerforeningen og Handels- og Håndværkerforeningen om brugen og driften af arealet. Herning Kommune har i dag lidt drift på arealet.

Byen ønsker ligeledes projekt med markering af Dagmar Bio i byens rum samt forskønnelse af midtbyen med en særlig belysning i krydset Bredgade/Søndergade, derudover ønskes begrønning med vejtræer el. lign. på Bredgade og så mange af byens centrale veje så muligt.

Rundkørslen ved Skjernvej har en lav prioritet, da borgerne ønsker at sætte fokus på byens centrale rum.

	Sunds	Anslået økonomi	Centerby-plan	Borgerønske	Herning Kommune	2017	2018	2019	2020
11	Forskønnelse af Sunds Hovedgade sammen med kloakreovering i 2019. Fra Ilskovej til Torvet er 1. etape. Fra Torvet og til kirken er 2. etape. Forskønnelse og sammenbinding af byes hovedgade og boligområder på begge sider af vejen. Vejen har fået ny status efter omfartsvejen er kommet. Borgerønske fra områdefornyelsen.	0,3	x	x	x		0,3		
12	Torvet - krydset Sunds Hovedgade/Teglårdvej. Forskønnelse med mulighed for ophold.	0,1	x	x			0,1		
13	Markere en overgang og sammenhæng ved Byparken ved søen og Sunds kirke/plejehjem. Borgerønske fra områdefornyelsen.	0,1	x	x	x		0,1		
	Forslag til økonomi Sunds						0,5		

Forskønnelse i forbindelse med kloakreovering af Sunds Hovedgade. Herning Kommunes vejafdeling har afsat midler til projektet. Forvaltningen anbefaler, at så mange ideer fra områdefornyelsen som muligt indarbejdes i projektet, og hvis der er midler også en forskønnelse af Torvet i Sunds.



Vildbjerg		Anslået økonomi	Centerby-plan	Borger ønske	Herning Kommune	2017	2018	2019	2020
14	Vildbjerg Lund - markering af indgangen til parken	0,2	x		x				
15	Førskønnelses af Østergade sammen med kloakrenovering af strækningen. Markering af ankomsten til Vildbjerg Kultur- og Fritidscenter, krydsning for bløde trafikanter fra stationen samt markering af ankomsten til byen fra øst.	0,5	x		x				0,5
Forslag til økonomi Vildbjerg									0,5

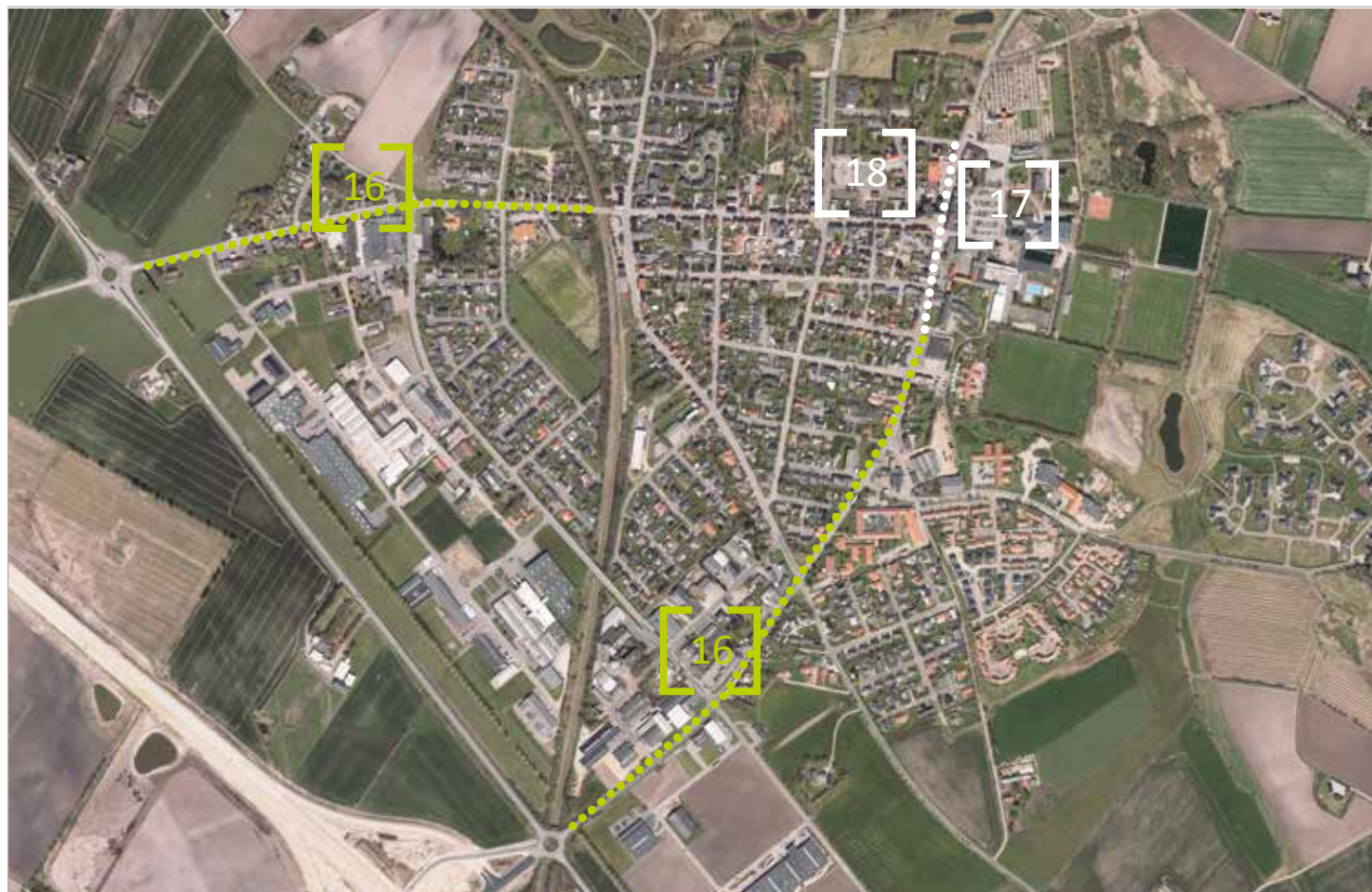


Aulum		Anslået økonomi	Centerbyplan	Borgerønske	Herning Kommune	2017	2018	2019	2020
16	Forskønnelse af de centrale vejrum og ankomsten til byen med nedslag på strækningen fra rundkørslen ved Jersildvej, Skolegade, Kirkegade og Holstebrovej.	0,3			x				
17	Markedspladsen, omdannelse af enkelte p-pladser til aktiviteter i området. Markedspladsen er ankomsten til biblioteket, skolen og Aulum Fritidscenter.	0,15	x	x		0,15			
18	Aktivitetspladsen, parkeringspladsen ved Rugbjergvej, ophold og aktiviteter.	0,15	x	x		0,15			
Forslag til økonomi Aulum						0,3			

Forvaltningen anbefaler at der i samarbejde med borgerne i Aulum udarbejdes skitseprojekt på Markedspladsen, 17 og Aktivitetspladsen, 18.

De afsatte midler på 0,3 mio. kr. bruges på at få så meget projekt for midlerne så muligt.

Det kan være at kun et af projekterne realiseres.

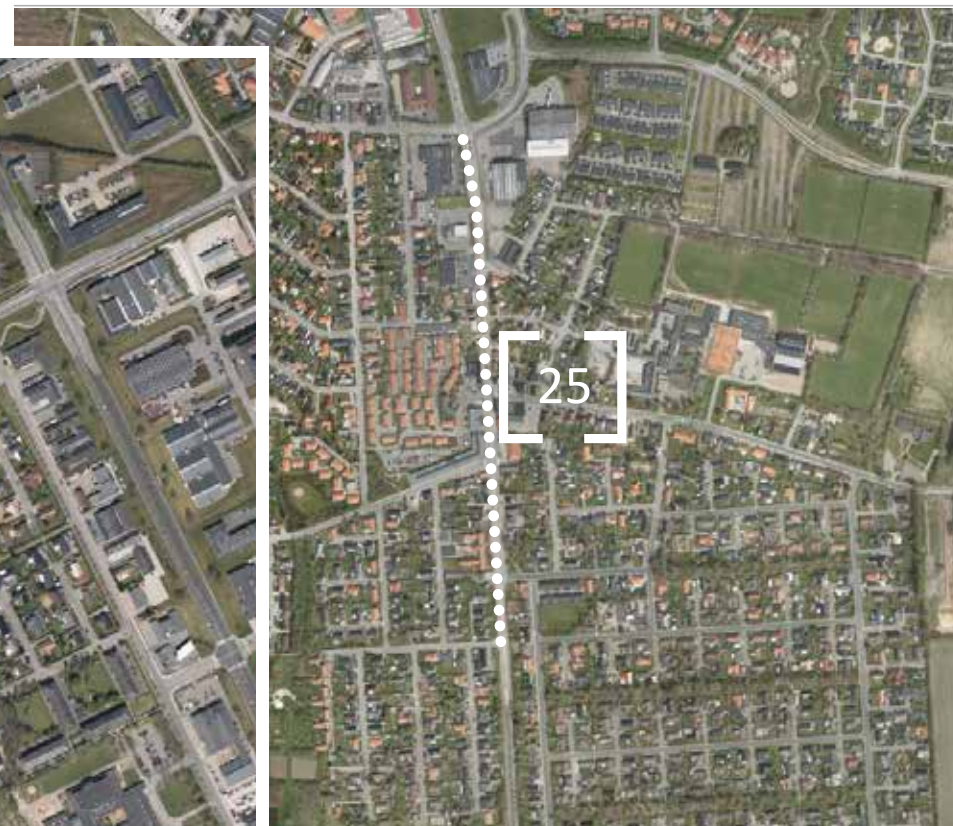


	Hammerum	Anslået økonomi	Centerby-plan	Borger ønske	Herning Kommune	2017	2018	2019	2020
19	Forskønnelse af Hammerum Hovedgade, f.eks. plantning af træer, hvor det er muligt.	0,5			x				
20	Forskønnelse af arealet ved Banen og Jernbanegade	0,5			x				
21	Allébeplantning på Industrivej syd	0,2			x				
22	Byport fra vest, beplantning ved Agroskolen	0,1			x				
	Forslag til økonomi Hammerum					0			

	Gjellerup	Anslået økonomi	Centerby-plan	Borger ønske	Herning Kommune	2017	2018	2019	2020
23	Forskønnelse af bygaden med dagligvarer i Gjellerup	0,3			x			0,3	
	Forslag til økonomi Gjellerup							0,3	



Tjørring		Anslået økonomi	Centerby-plan	Borger ønske	Herning Kommune	2017	2018	2019	2020
24	Bepplantning Hilmar Sølunds vej - ankomsten fra vest	0,1			x				
Forslag til økonomi Tjørring						0			
Lind		Anslået økonomi	Centerby-plan	Borger ønske	Herning Kommune	2017	2018	2019	2020
25	Forskønnelse af Lind Hovedgade med nyt vejprofil i forbindelse med kloakreovering. Vejen gøres til en bygade og binder byen sammen på tværs. Vejafdelingen har afsat midler til projektet.	0,5		x	x				0,5
Forslag til økonomi Lind									0,5



Gullestrup		Anslået økonomi	Centerby-plan	Borger ønske	Herning Kommune	2017	2018	2019	2020
27	Kunstnerisk udsmykning af broen ved ankomsten til Gullestrup. Et samarbejdesprojekt mellem Herning Kommune og borgerne i området. Markering af ankomsten til byen, som kan give en oplevelse og et image til Gullestrup.	0,2		x	x	0,2			
28	Den grønne kile med skoven langs Gullestrupvej. Lave aktiviteter og opholdsmuligheder i området. Uddynding af skoven for at gøre den mere åben og tilgængelig. Der ligger en lokalplan for området. Er med i udviklingsplanen fra Gullestrup fra 2008.	0,3			x	0,3			
Forslag til økonomi Gullestrup						0,5			
Restbeløb som ikke er prioriteret til projekter								0,5	
Samlet forslåede beløb						2,036	2,00	2,0	1,0

